






CAŁODOBOWY MONITORING
 STRAŻKA DYŻURNego.
 TEL.604-144-879

LEGENDA

-  WYZNACZONE MIEJSCE ZBIÓRKI DO EWAKUACJI
-  DROGA POŻAROWA DLA PRZEDMIOTOWEGO BUDYNKU
-  MOŻLIWE WEJŚCIA DO BUDYNKU CENT
-  PRZYŁĄCZE GAZU ZIEMNEGO (ZAWÓR ZAKMNIĘTY PRZED BUDYNKIEM)
-  HYDRANT PODZIEMNY I NADZIEMNY P/N

OBIEKT:	Centrum Nauk Biologiczno-Chemicznych UW. Warszawa, ul. Żwirki i Wigury 101	CeNT III
OPRACOWANIE:	INSTRUKCJA BEZPIECZEŃSTWA POŻAROWEGO	Data: 08.2019r.
NAZWA RYS.:	Plan zagospodarowania terenu. Rozmieszczenie hydrantów zew., dróg pożarowych oraz miejsce zbiórki do ewakuacji.	Skala: brak
RZUT	POZIOM 0	Format:
OPRACOWAŁ:	mgr inż. Wojciech Sapielak	Nr rys. 1